



Recomendaciones para tu estancia en la naturaleza:

- * Prepara los itinerarios previamente adaptándolos a tus condiciones, estudia las guías y mapas de rutas con horarios, dificultades, tipos de terreno etc.
- * Adapta tu equipo a la excursión que vas a realizar, lleva chubasquero y ropa de abrigo si las previsiones del tiempo fuesen dudosas.
- * No debes de salir solo, especialmente en recorridos largos. Comunicar siempre a otras personas la ruta que pensáis hacer.
- * Respetar los caminos originales, los atajos estropean el suelo y son causa de confusiones.
- * No abandonar ni enterrar la basura, dejarla siempre donde haya servicio de recogida.
- * CUIDADO CON EL FUEGO, no lo enciendas nunca, lleva la comida preparada. Si se cruzasen tierras de labor, bordearlas sin pisar los sembrados
- * Los perros como norma deberán atarse siempre que puedan molestar o asustar al ganado o a los animales salvajes.
- * Respetar los ríos, fuentes y cursos de agua. No verter en ellos jabones detergentes u otros residuos que puedan contaminarlos.
- * No hacer acampada libre
- * Respetar los indicadores del recorrido.

EDITA:

AYUTO. DE DEGAÑA
33812 Degaña Principado de Asturias
Tfn. 985818795 Fax. 985818734





COLABORA:

cajAstur 



Senda: LAGUNAS DE CHAGUEÑOS CUEVA DE FONCHADA



GOBIERNO DEL
PRINCIPADO DE ASTURIAS

Asturias paraíso natural

Senda: "LAGUNAS DE CHAGUEÑOS"
Cerrodo – Degaña

Recorrido aproximado: 6 km ida y vuelta
Dificultad: media
Duración: 3 horas

PRESENTACION

La senda a la laguna de Chagueños, discurre en su mayor parte por una de las más peculiares masas forestales de la Cordillera Cantábrica, en un estado de conservación prácticamente virgen, debido a la abrupta geografía del terreno y a la explotación sostenida llevada a cabo por los habitantes de la zona desde tiempos remotos. Esta gran cubierta vegetal con abundancia de musgos, líquenes y helechos, las variadas floraciones según la época del año y la gran diversidad de tipos de bosque: robles, hayas, xardones, texos, abedules etc., hacen que esta ruta sea de una belleza inigualable, siendo posible además realizarla totalmente a la sombra en un día soleado.

También es de destacar la abundante fauna de estos parajes, ya que es un hábitat idóneo para las especies salvajes como pueden ser: oso pardo, urogallo, corzo, rebeco, zorro, jabalí, ratón de campo, lirón, ardilla; especies todas ellas autóctonas y abundantes. Y junto a ellas están presentes los reptiles como lagartos y lagartijas y dentro de estas especies algunos son difíciles de encontrar como el lagarto ocelado y la lagartija roquera; y los anfibios representados por tritones, salamandras, la rana bermeja y el sapo común y junto a estos la única especie ictícola que es la trucha común.

SITUACION

La senda a las lagunas de Chagueños y a la cueva de fonchada, esta situada en el Concejo de Degaña; concejo que constituye la puerta de entrada al Parque Natural de las Fuentes del Narcea, Degaña e Ibias, y que dispone de una situación privilegiada dada su proximidad al Parque Natural de Somiedo, a la Reserva Biológica de Muniellos, a la Reserva de los Ancares Leoneses y el ser Limítrofe con la Reserva Biológica de Muniellos.

El acceso a la senda es desde la carretera AS-15 Cornellana-Puerto de Cerredo a la altura del kilométrico 122, en el enclave habitado de la Prohida. Lugar desde donde parte un camino asfaltado en la margen izquierda y que da acceso a las explotaciones minera de Hullas del Coto Cortes; y a un camino conocido como Caminos viejos,



que discurre por la pradería de la Regueira de la Cerca siendo en su momento la vía de acceso al pueblo de Cerredo, y desde el que se puede acceder a un edificio de singulares características conocido como la Casona, que constituye un ejemplo típico de la arquitectura de la zona.

En el margen derecho parte la senda de la Laguna de Chagueños que baja hasta el río Ibias, prácticamente en su nacimiento, y sube al Campo de las Corradas, desde donde nace un camino que asciende al puerto de Cerredo bordeando la pradería y donde descubriremos magnificas fuentes y donde existe una braña aun en uso. Es posible acceder a esta zona en cualquier vehículo y en donde podremos disponer de una zona de aparcamiento.

CUEVA DE FONCHADA

Desde el campo de las Corradas la senda se divide en dos ramales, el primer ramal de la derecha nos conduce a la cueva de Fonchada, este ramal tiene una longitud de 200 m estando perfectamente señalado y siendo los últimos metros que nos conducen hasta la cueva de difícil acceso. El regreso debe hacerse por el mismo camino para poder retomar la senda que nos conduce a las lagunas.

Esta cueva tiene una leyenda propia, ya que parece ser que sirvió de refugio a los moros que huían de las huestes de D. Pelayo tras su derrota. Y que vivieron en ella durante largo tiempo y que con el oro que llevaban consigo construyeron un juego de bolos de oro macizo con cuyo brillo extraordinario se iluminaban en la oscuridad de la cueva. Esta leyenda con otras de honda tradición oral y que tienen como protagonistas a los moros en su huida de la persecución por parte de D. Pelayo aparecen en todos los pueblos del conejo. Y de dar cumplida satisfacción a nuestra curiosidad puede encargarse el Sr. Romualdo de casa Rita, gran conocedor de la leyenda y de la Senda.



SENDA LAGUNA DE CHAGUENOS




Tronco caído en invierno
foto 045

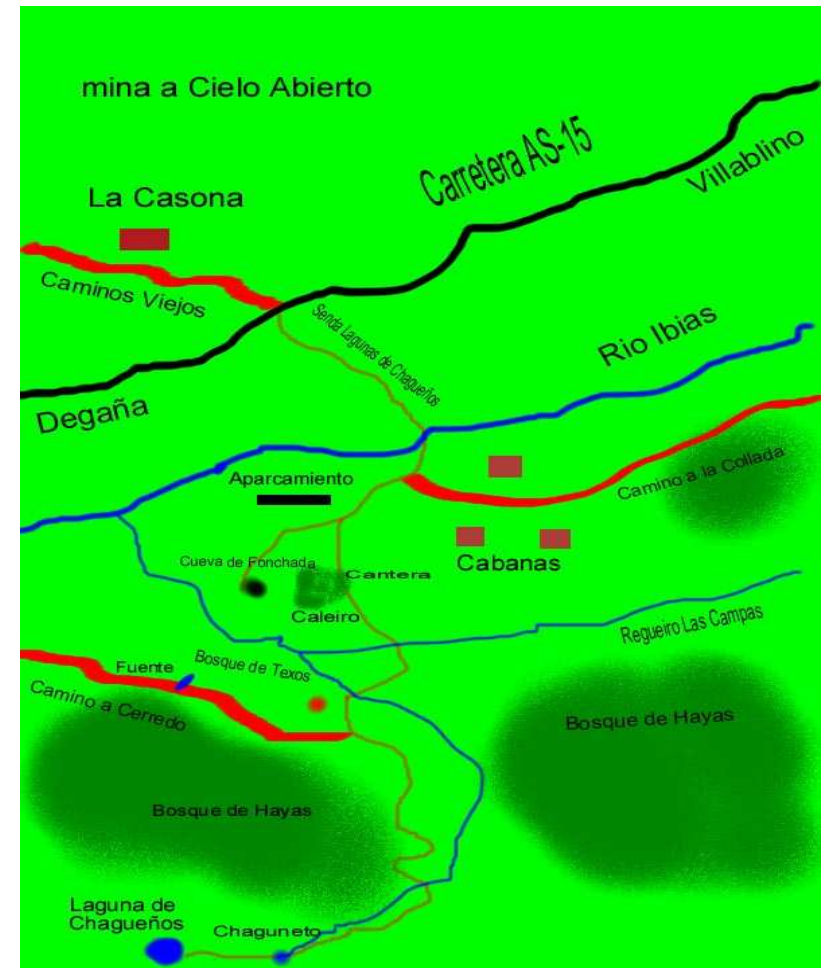


Regueiro de las lagunas
foto 009

ALTIGRAFIA



MAPA DE LA RUTA



MAPA DE SITUACION




SENDA LAGUNAS DE CHAGUEÑOS

Partiendo de la ruta principal, y tomando el ramal de la izquierda atravesamos una vieja cantera restaurada que corta la montaña al medio y en cuya parte derecha existía un antiguo horno o Caleiro donde los vecinos de la zona elaboraban la cal y el yeso para sus casas. Accedemos a un mirador natural donde podemos tomarnos un respiro y contemplar en todo su esplendor el bosque de hayas y xardones, junto al peculiar bosque de texos peculiar porque podemos apreciar agrupaciones de más de diez cuando es difícil encontrar más de dos árboles juntos de esta especie; el mirador constituye el acceso a un pequeño valle con un riachuelo afluente del río Ibias y que la senda recorre por su margen izquierda. Una vez cruzado el riachuelo la senda se estrecha y desciende hasta cruzar dos arroyos que se juntan en uno, el primero baja de Campo Sagrado, llamado así por ser zona de enterramientos de las últimas contiendas entre moros y cristianos en Asturias, y el segundo arroyo desciende desde las mismas lagunas.

Una vez cruzados ambos nos adentramos en el bosque, después de una corta pero dura ascensión llegamos a una zona llamada prau Firme, donde dejamos a nuestra derecha una pista forestal que desciende hasta el pueblo de Cerredo. Desde este punto parten dos sendas que suben bordeando el arroyo, solo una está señalizada por lo que será la elegida para mayor seguridad. Después de una ascensión zigzagueante entre una masa de robles y hayas, y donde nos acompañara el rumor del agua del arroyo y la visión de las cascadas de belleza inigualable que forma a través de su descenso desde las lagunas; llegamos a la primera laguna o Chagunacho.

Se abre ante nosotros una explosión de tonalidades que alcanzan su esplendor en el otoño, aquí y allá se pueden ver pequeños bosques de abedul y hayas que proporcionaban la madera a los pequeños artesanos para la elaboración de las típicas madreñas. Una vez deleitados con la belleza del Chagonacho continuamos con la senda que atraviesa un llano de pastoreo que rodea la misma; lugar hasta donde llegaban los Vaqueiros de Alzada con sus ganados a pasar la temporada estival a principio del siglo XX, y que aun hoy son frecuentados por la numerosa cabaña vacuna del concejo. La distancia desde la primera laguna a la segunda es corta, unos 300 m que culminan con una ascensión entre formaciones rocosas de una gran belleza y que constituyen la antesala de la visión que nos espera una vez superadas las últimas dificultades. La segunda laguna nos



Sorprende por su situación en un circo glacial, y por la profundidad que la claridad del agua nos permite suponer, lo que la hace apta para el baño; podemos también saciar nuestra sed al lado de la misma en una zona pedregosa donde una fuente mana agua durante todo el año.

Si nuestra llegada a las lagunas es durante las primeras horas del día es posible observar el vuelo de los galfarros y de los patos salvajes, que hacen del entorno de la laguna su hábitat natural así como también podemos observar la presencia de numerosas especies anfibias en el agua.

Una vez culminada nuestra ascensión a la laguna, la senda continua subiendo hacia las cumbres entrando en la provincia de León, siendo la población más cercana Tejedo del Sil; y otro ramal nos conduce a través del Vache Chamera hasta el pueblo de Cerredo; pero el hecho de que ambos no estén señalizados hace aconsejable efectuar el regreso por la misma senda.



CONSEJOS

La época del año más aconsejable para realizar la ruta es en primavera y en verano, pero la belleza y los tonos que presenta el bosque en el otoño la hacen apetecible; así como no se puede desdeñar el espectáculo que representa la contemplación de las lagunas en invierno cuando aparecen cubiertas de hielo y nieve.



DEGAÑA "EL TECHO DE ASTURIAS"