



## OTRAS RUTAS

*Quizás la mejor manera que al visitante se le ofrece para conocer en todo su esplendor el Concejo de Degaña es recorrerlo a pie, muy especialmente a través de las altas cumbres que lo circundan, desde donde se pueden apreciar inusitadas panorámicas que abarcan, además de este municipio, los vecinos concejos de Ibias y Cangas del Narcea, así como parte de la provincia de León.*

Al placer de caminar hay que unir la belleza del paisaje y una exuberante vegetación, pródiga en especies autóctonas entre las que destacan robles, rebollos, hayas y acebos. También se dan cita aquí, no en vano es Reserva Regional de Caza, alguna de las especies faunísticas más amenazadas de Europa, de las cuales se conservan en estos territorios los últimos ejemplares: osos, urogallos, gatos monteses, águilas, e, igualmente, corzos, zorros, jabalíes, rebecos y otros diversos, que han hecho de estas montañas y sus bosques reducto para su supervivencia.

Dos son las sierras que rodean el valle del río Ibias y que serán objeto de nuestros itinerarios. Al norte se extiende la sierra de Degaña, límite con Cangas del Narcea y el bosque de Monasterio de Hermo; sus alturas sobrepasan los 1.500 metros, siendo las más elevadas -de Este a Oeste- El Picón (1.872 m), Valdecampo (1.773 m), Valdefontes

(1.845 m), Vegarredonda (1.864 m) y los Grallos (1.865 m). Entre ellas se localizan diversas lagunas y charcas de origen glaciar, como la de Changreiro, la de Chagonacho y las de Navaliego.

Al Sur, la Cordillera Cantábrica separa el Concejo de la limítrofe provincia de León. La altura de sus cumbres se acercan a los 2.000 metros, destacando La Gubia (1.942 m). La Bóveda (1.923 m) y Busmori (1.834 m). Tampoco faltan aquí las lagunas de origen glaciar, como las conocidas por Lagos de Fasgueo.

Podemos dirigir nuestros pasos por una y otra cordillera, siguiendo numerosos caminos y cañadas, antaño utilizadas por los pastores para llevar su ganado a los puertos y que hoy nos sirven para conocer estos espléndidos parajes, encuadrados en un relieve sobrecogedor. Todas las rutas aquí especificadas pueden hacerse con tranquilidad un una jornada, siendo aconsejable ir siempre en compañía de un guía.

### **De Fondos de Vegas al Pico Los Grallos y a la laguna de Chagonacho:**

Saliendo de Fondos de Vega por una pista situada al noroeste del pueblo, comenzamos la ascensión entre los valles de los arroyos Mangueiro y Torboso, hasta llegar a la abandonada braña de Fondos, a una altura superior a los 1.700 metros. De allí, por el Campo del Pedroso nos dirigiremos a La Gubia de Sequeras, a cuya izquierda se levanta la cumbre de Los Grallos que ascenderemos, pudiendo observar a 1.865 metros una excelente panorámica que abarca Degaña, Ibias, Cangas del Narcea y la Cordillera Cantábrica. Volviendo a la Gubia de Sequeras, prolongaremos nuestra ruta a la cumbre del pico Vegarredonda, para desde allí bajar a la laguna de Chagonacho, emprendiendo el regreso hacia la braña de Fondos y a Fondos de Vega.



### **Cerredo-Laguna de Changueiro:**

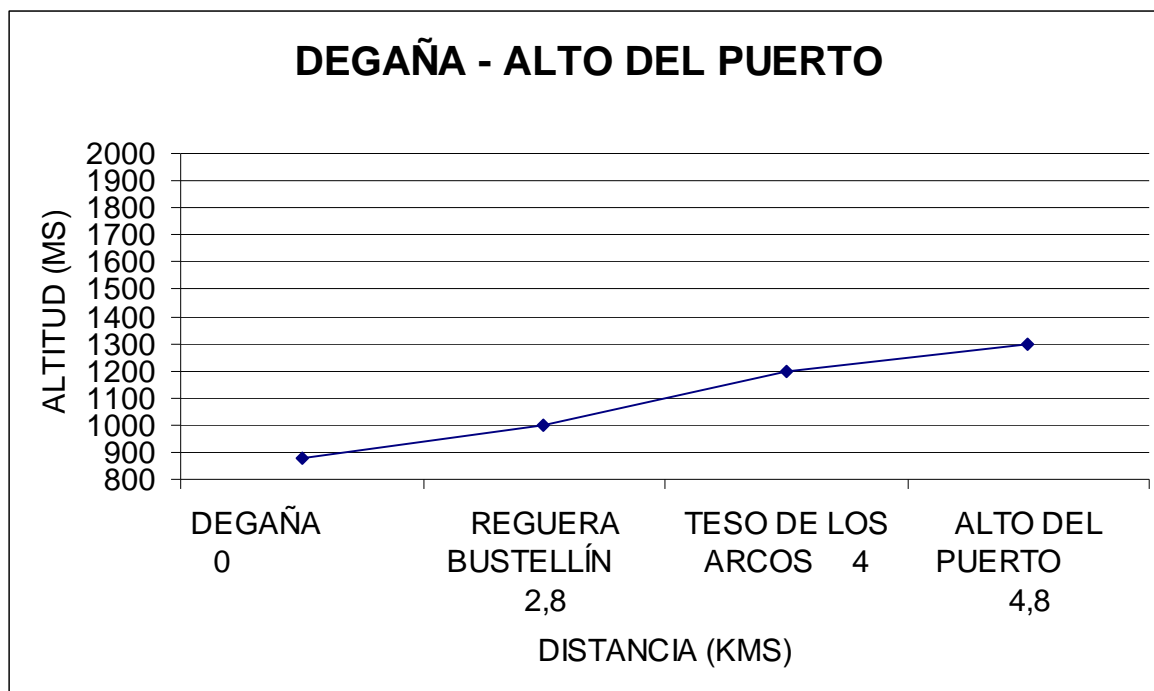
Iniciamos esta ruta en Cerredo, por un camino que parte hacia el Norte y sigue el cauce del río Rebuchón, hasta alcanzar la braña de Cerredo; continuando por una cañada de ganado hacia el Campo Rebuchón. De allí, por una pista minera, nos dirigiremos hacia el repetidor de TVE, para emprender la ascensión al Navariego o Picón, desde donde continuaremos a lo alto del Cuerno de Changueiro. Se divisa, entre ambas cumbres, la bella perspectiva de la Laguna de Changueiro, a la que bajaremos, para emprender el regreso por un sendero que pasando por la braña de Changueiro nos conduce de nuevo a Cerredo.



*Laguna de Changueiro*



**Degaña – Alto del Puerto:**

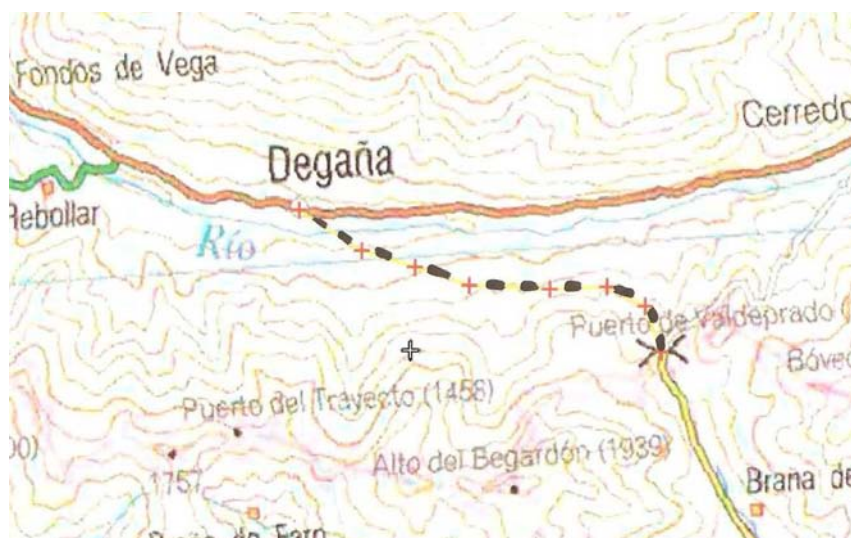


*Altitudes de la ruta*

Arranca del sureste del pueblo. Se trata de un recorrido relativamente llano salvo en el último tramo, en el que hay una pronunciada pendiente de algo menos de un kilómetro. La duración se puede acercar a las 2 horas.

Se encuentran varias fuentes a lo largo del recorrido a partir del kilómetro 2. La primera parte discurre por entre monte bajo de brezo y retama para internarse después entre robles que proporcionan sombra durante la segunda parte del recorrido. El bosque de Los Angoñales (al norte) y Las Rebechadas (al sur), separados por el camino, se manifiestan aquí con toda su frondosidad.

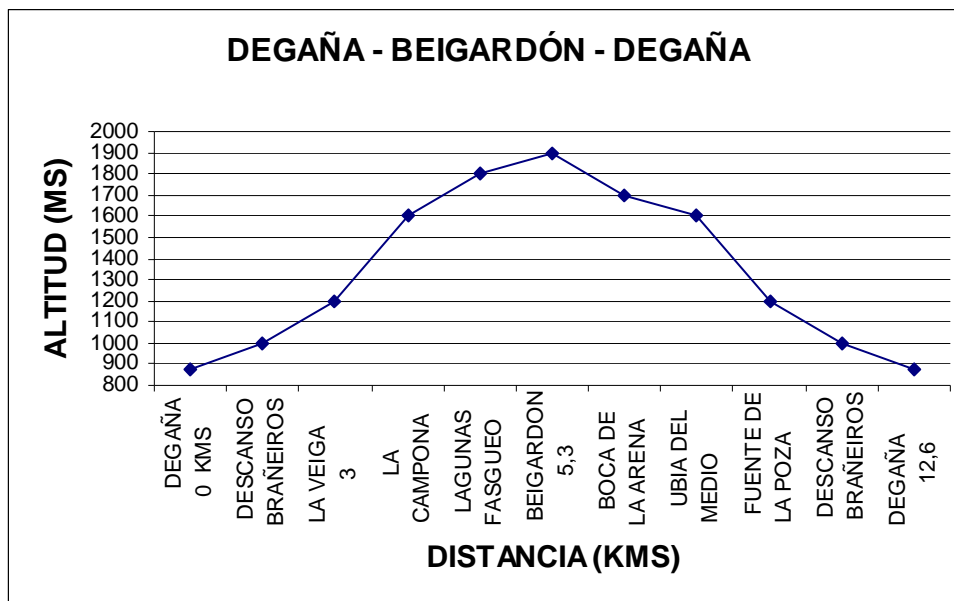
No será difícil encontrar frutos silvestres como cerezas, manzanas, peras, arándanos o fresas. También se puede encontrar fauna variada, especialmente corzos y, si hay suerte, un oso. Estos alicientes son posibles en casi todas las rutas de esta zona de Degaña.



*Mapa y situación*



**Degaña – Beigardón – Piedrafita – Degaña:**



*Altitudes de la ruta*

Nos encontramos ante un largo recorrido de cuatro o cinco horas, con una altitud máxima de unos 1.900 metros y una longitud que anda por los 13 Kms.

La subida tiene pocos momentos de descanso. Los brañeiros que utilizaban parte de este camino lo hacían justo en el lugar que lleva ese nombre: Descanso de los brañeiros. Desde aquí hay una bonita vista del valle, en la que destaca toda la ladera solana con sus tonos malva de la flor del brezo. A los 3 Kms nos encontramos con La Veiga, antigua braña de la que aún perviven restos, con fuentes abundantes.

A partir de aquí el camino se pone aún más pendiente hasta llegar a La Campona (1.600), una larga campera modulada por el glacialismo. Desde aquí (un buen momento para reponer fuerzas) se divisa la parte este del valle con el pueblo de Cerrado y la zona de las minas a cielo abierto. Una corta y difícil senda nos conducirá hasta las Lagunas de Fagúeo. Se trata de dos lagunas asentadas en antiguos circos glaciares, de una extensión aproximada de 3.500 metros cuadrados cada una. En la parte sur de la laguna de arriba hay una fuente (no confundir con el reguero).

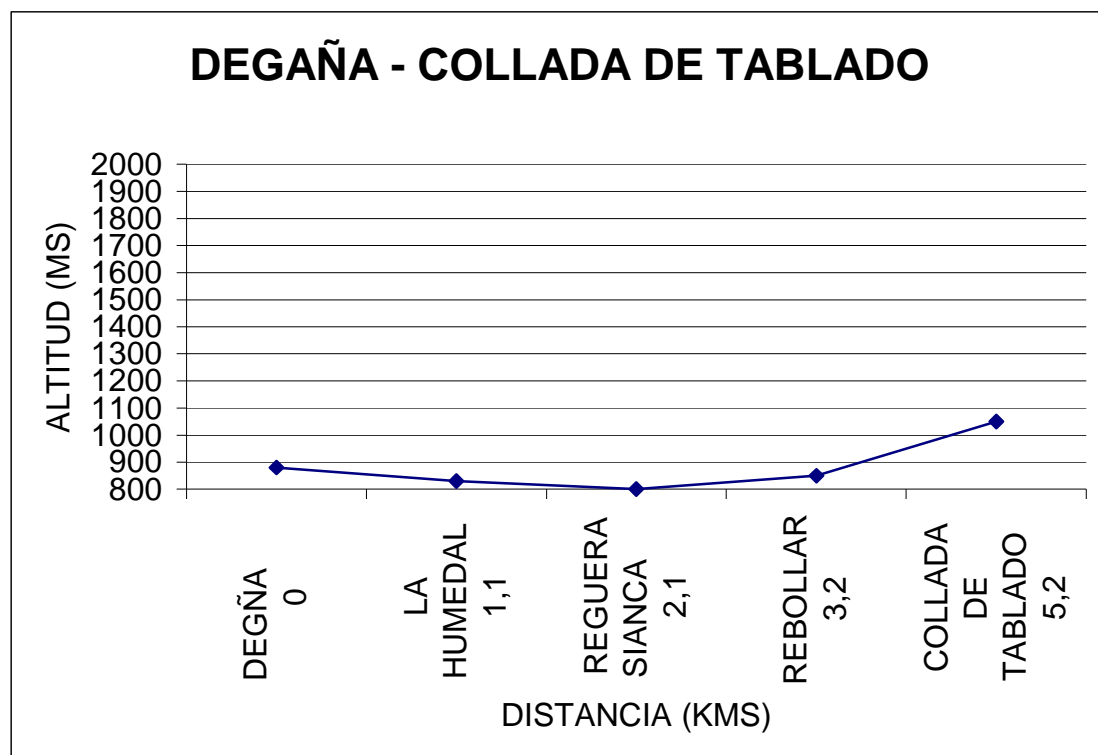
El alto de Beigardón se eleva al sur. Desde aquí se tiene una magnífica panorámica de las lagunas. Si el día está claro y sin bruma se podrá divisar hasta Ponferrada (mirando hacia el sur). A partir de aquí comienza una difícil bajada. Se aconseja tomar una senda que parte de la base del pico en dirección oeste, en vez de seguir por la cresta dada la dificultad de firme.

Después de La Boca de la arena, de la que se extraía dicha arena para fregar, se baja en dirección a la Ubia de Piedrafita y se crestea hasta la Ubia del Medio. Desde aquí se toma una senda que baja por todo el valle de Piedrafita en dirección este. Se trata de un valle con varias camperas y muchas fuentes hasta que se encuentra el Camín Nuevo, construido para bajar la fizarra de las peñas claramente visibles.



Mapa y situación

**Degaña – Collada de Tablado:**



Altitudes de la ruta

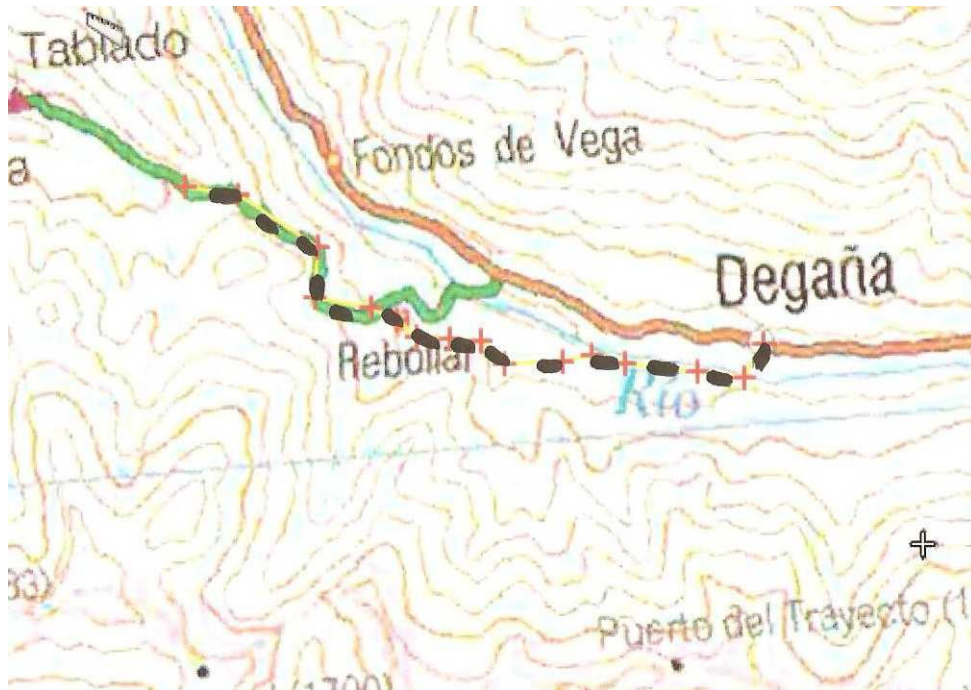


## concejo de Degaña

Se sale por el camino que arranca en el suroeste del pueblo, en el puente de abajo. Al principio transcurre al borde de una pradería hasta llegar a la Humedal, donde encontramos un área de recreo. En una bifurcación que hay a unos 200 metros de aquí, tomaremos el camino de la derecha en el que encontraremos los restos de una antigua central hidroeléctrica.

Poco después encontramos otra bifurcación, en la que cogeremos el camino que sigue recto por la izquierda. Desde aquí hasta El Rebollar el camino discurre por entre prados y tierras de cultivo.

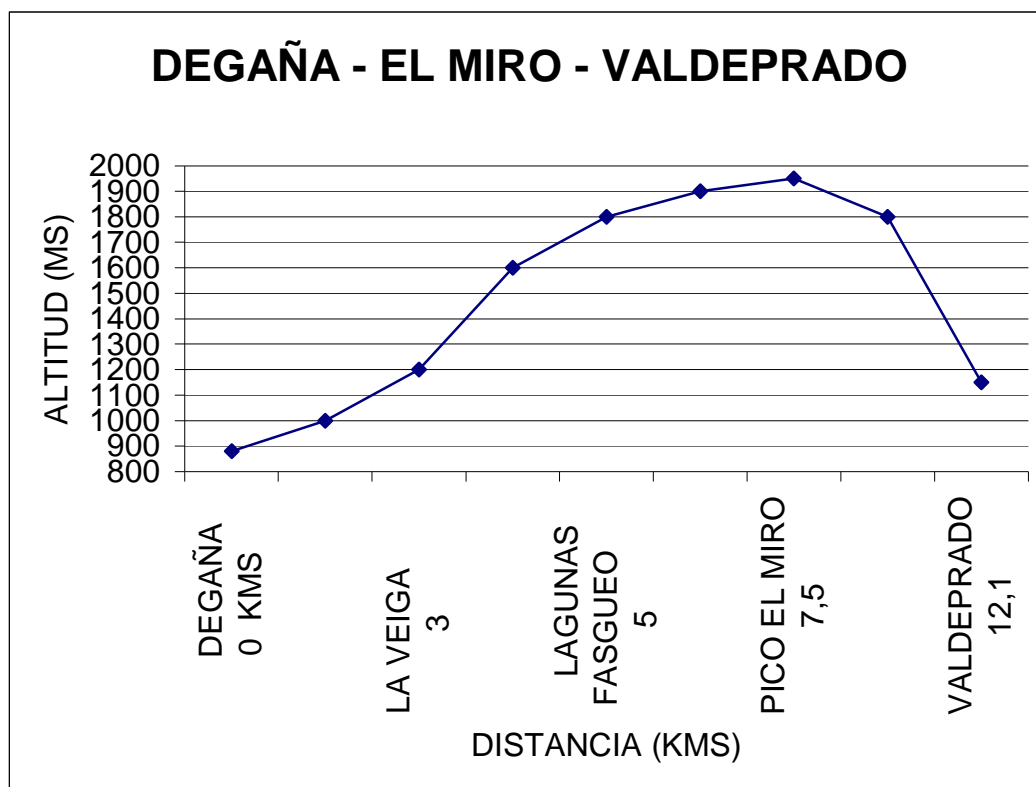
A partir de aquí deberemos ir por la carretera, ya que el camino se utilizó para el trazado de la misma. Las vistas del valle que tendremos desde la Collada de Tablado son magníficas, sobre todo a última hora de la tarde.



*Mapa y situación*



**Degaña – El Miro – Valdeprado:**



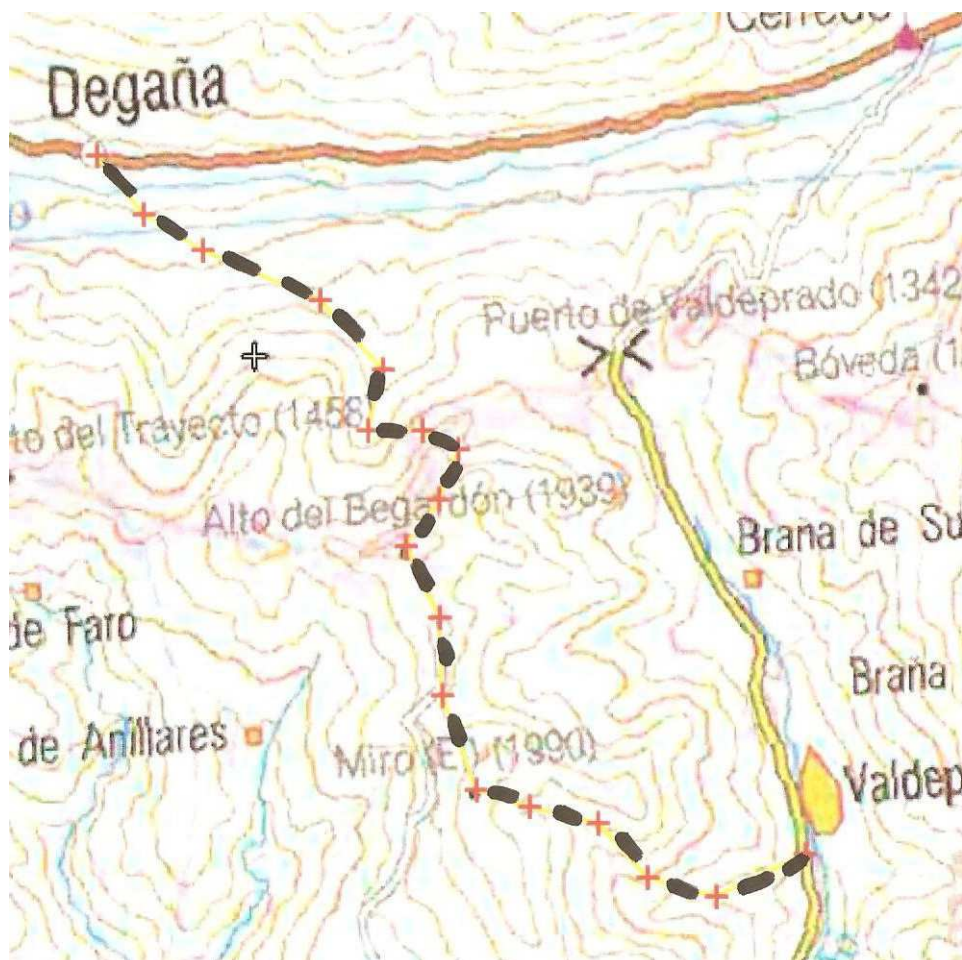
*Altitudes de la ruta*

Para ver esta ruta consultar la de Degaña – Alto de Beigardón, ya que hasta este pico se comparte el mismo camino.

A partir de Beigardón se crestea en dirección Este hasta llegar a El Miro, el pico más alto de la zona (1.990), desde el que se divisa todo el valle de Valdeprado y , hacia el Sur, toda la zona del Alto Bierzo. Hay que tener en cuenta que desde Las Lagunas de Fasgueo no encontraremos fuentes hasta llegar al lago de Cheiroso. La bajada desde aquí hasta el lago, primero, y después hasta Valdeprado es muy pendiente, pues se descienden unos 800 metros en menos de 5 kilómetros.

El Cheiroso es un lago glaciar similar a las de Fasgueo, aunque de mayor tamaño (unos 8000 metros cuadrados). Paralelo al valle de descenso se encuentra (por el Norte) otro (Busmor/Bizmor), una de las brañas más tradicionales de la zona.

Desde Valdeprado se puede volver a Degaña en coche o andando a través del camino del Puerto (ver ruta Degaña – Alto del Puerto).



*Mapa y situación*

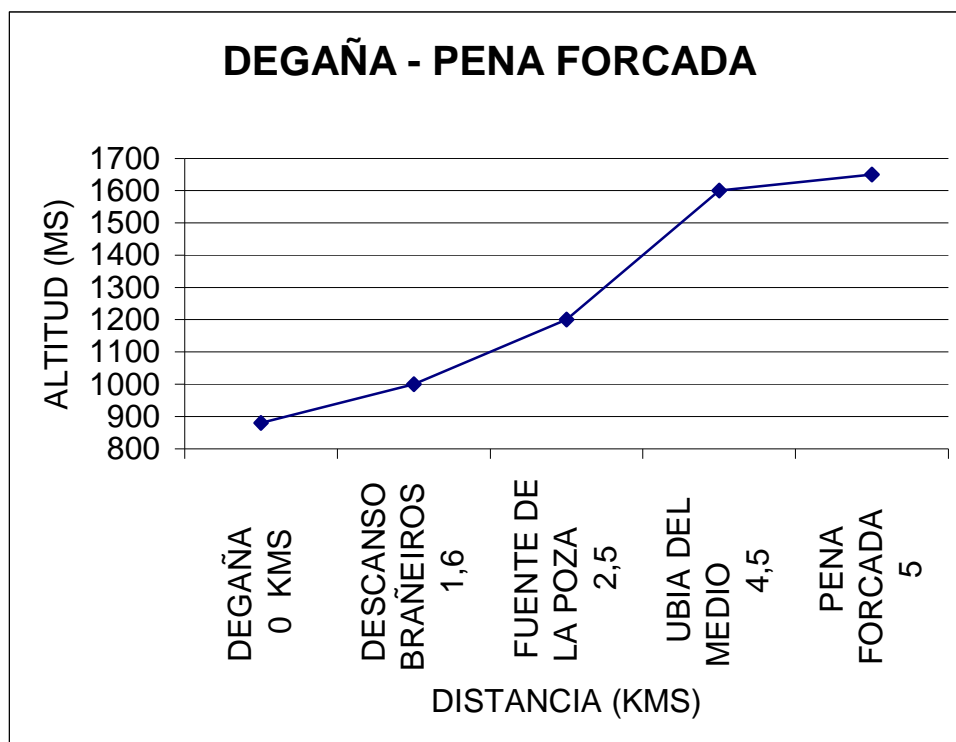
**Degaña – Lagunas de Fasqueo:**



Para ver esta ruta consultar la de DEGAÑA – ALTO DE BEIGARDÓN – PIEDRAFITA – DEGAÑA, pues es la misma hasta Las Lagunas de Fasqueo. Desde aquí se puede volver por el mismo camino o proseguir la más larga.



**Degaña – Peña Forcada:**



*Altitudes de la ruta*

Se trata de una ruta corta (unos 10 Kms., ida y vuelta). Pena Forcada alude al doble pico en forma de horquilla que se ve justo al sur de Degaña.

El camino arranca del sureste del pueblo, por el puente de arriba. Hasta el Descanso de los Brañeiros comparte ruta con el de DEGAÑA – BEIGARDÓN – DEGAÑA. Aquí hay que tomar el camino de la derecha, llamado tradicionalmente Camín Nuevo.

Al principio hay una pendiente muy pronunciada que se va suavizando poco a poco después de La Fuente de la Poza, donde encontraremos un magnífico manantial; (existen fuentes a lo largo de casi todo el recorrido). El Camín Nuevo discurre por entre una densa vegetación de robles, abedules, fresnos y otras especies. Es de destacar una magnífica mancha de acebos de gran porte, claramente visibles a la derecha del camino.

Se trata de un valle (Piedrafita) con varias camperas ("rechanos"), algunas de las cuales fueron brañas tradicionales, que está acompañado por dos picos: al Este un gran bloque de pizarra (Piedrafita) y al oeste Penaforcada, nuestro destino. A llegar a la Ubia del Medio hay que dirigirse hacia el norte durante un pequeño trecho, por una senda de tránsito difícil. Desde el pico hay una inmejorable vista de todo el valle de Degaña.



## concejo de degaña



*Mapa y situación*